

Свидетельство № СРО-П-211-23072019

Заказчик: ГУ «ГУДХОО»

**ПРОЕКТ ПЛАНИРОВКИ ТЕРРИТОРИИ,
СОДЕРЖАЩИЙ В СОСТАВЕ ПРОЕКТ МЕЖЕВАНИЯ
ТЕРРИТОРИИ**

**Реконструкция моста через овраг Кошкуль
на км 40+564 автомобильной дороги
Каменноозерное-Медногорск
в Саракташском районе Оренбургской области**

**Основная часть проекта межевания территории
Раздел 2. «Проект межевания территории. Текстовая часть»**

10/20-06-ПМТ

2022 г.

Свидетельство № СРО-П-211-23072019

Заказчик: ГУ «ГУДХОО»

**ПРОЕКТ ПЛАНИРОВКИ ТЕРРИТОРИИ,
СОДЕРЖАЩИЙ В СОСТАВЕ ПРОЕКТ МЕЖЕВАНИЯ
ТЕРРИТОРИИ**

**Реконструкция моста через овраг Кошкуль
на км 40+564 автомобильной дороги
Каменноозерное-Медногорск
в Саракташском районе Оренбургской области**

**Основная часть проекта межевания территории
Раздел 2. «Проект межевания территории. Текстовая часть»**

10/20-06-ПМТ

Директор ООО «МостПроект»

Главный инженер проекта



Е.Г. Цыганчук

Е.Г. Цыганчук

2022 г.

СОСТАВ ДОКУМЕНТАЦИИ ПО ПЛАНИРОВКЕ ТЕРРИТОРИИ:

ОСНОВНАЯ ЧАСТЬ ПРОЕКТА ПЛАНИРОВКИ ТЕРРИТОРИИ

Раздел 1. «Проект планировки территории. Графическая часть».

№ п/п	Наименование	Масштаб	Листов
1	Чертеж красных линий.	M1:1000	2
2	Чертеж границ зон планируемого размещения линейных объектов.	M1:1000	1
3	Чертеж границ зон планируемого размещения линейных объектов, подлежащих реконструкции в связи с изменением их местоположения	-	

Раздел 2. «Положение о размещении линейных объектов».

МАТЕРИАЛЫ ПО ОБОСНОВАНИЮ ПРОЕКТА ПЛАНИРОВКИ ТЕРРИТОРИИ

Раздел 3. «Материалы по обоснованию проекта планировки территории. Графическая часть»

№ п/п	Наименование	Масштаб	Листов
1	Схема расположения элементов планировочной структуры (территорий, занятых линейными объектами и (или) предназначенных для размещения линейных объектов).	M1:10000	1
2	Схема использования территории в период подготовки проекта планировки территории.	M1:1000	1
3	Схема организации улично-дорожной сети и движения транспорта.	M1:1000	1
4	Схема вертикальной планировки территории, инженерной подготовки и инженерной защиты территории.	M 1:2000 M 1:200 M 1:100	12
5	Схема границ территорий объектов культурного наследия.	-	
6	Схема границ зон с особыми условиями использования территорий, особо охраняемых природных территорий, лесничеств.	M1:1000	1
7	Схема границ территорий, подверженных риску возникновения чрезвычайных ситуаций природного и техногенного характера (пожар, взрыв, химическое, радиоактивное заражение, затопление, подтопление, оползень, карсты, эрозия и т.д.).	M1:1000	1

					10/20-06-ПМТ	Лист
						1
Изм	Лист	№ докум	Подп.	Дата		

8	Схема конструктивных и планировочных решений.	M1:1000	1
---	---	---------	---

Раздел 4. «Материалы по обоснованию проекта планировки территории. Пояснительная записка».

ОСНОВНАЯ ЧАСТЬ ПРОЕКТА МЕЖЕВАНИЯ ТЕРРИТОРИИ

Раздел 1. «Проект межевания территории. Графическая часть».

<i>№ п/п</i>	<i>Наименование</i>	<i>Масштаб</i>	<i>Листов</i>
1	Чертеж межевания территории.	M1:1000	1

Раздел 2. «Проект межевания территории. Текстовая часть».

МАТЕРИАЛЫ ПО ОБОСНОВАНИЮ ПРОЕКТА МЕЖЕВАНИЯ ТЕРРИТОРИИ

Раздел 3. «Материалы по обоснованию проекта межевания территории. Графическая часть».

<i>№ п/п</i>	<i>Наименование</i>	<i>Масштаб</i>	<i>Листо</i>
1	Чертеж материалов по обоснованию проекта межевания территории.	M1:1000	1

Раздел 4. «Материалы по обоснованию проекта межевания территории. Пояснительная записка»

					10/20-06-ПМТ	Лист
						2
Изм	Лист	№ докум	Подп.	Дата		

СОДЕРЖАНИЕ

Оглавление

1. ПЕРЕЧЕНЬ И СВЕДЕНИЯ О ПЛОЩАДИ ОБРАЗУЕМЫХ ЗЕМЕЛЬНЫХ УЧАСТКОВ, В ТОМ ЧИСЛЕ ВОЗМОЖНЫЕ СПОСОБЫ ИХ ОБРАЗОВАНИЯ	8
2. ПЕРЕЧЕНЬ КООРДИНАТ ХАРАКТЕРНЫХ ТОЧЕК ОБРАЗУЕМЫХ ЗЕМЕЛЬНЫХ УЧАСТКОВ	12
3. СВЕДЕНИЯ О ГРАНИЦАХ ТЕРРИТОРИИ, ПРИМЕНительно К КОТОРОЙ ОСУЩЕСТВЛЯЕТСЯ ПОДГОТОВКА ПРОЕКТА МЕЖЕВАНИЯ, СОДЕРЖАЩИЕ ПЕРЕЧЕНЬ КООРДИНАТ ХАРАКТЕРНЫХ ТОЧЕК ТАКИХ ГРАНИЦ В СИСТЕМЕ КООРДИНАТ, ИСПОЛьЗУЕМОЙ ДЛЯ ВЕДЕНИЯ ЕДИНОГО ГОСУДАРСТВЕННОГО РЕЕСТРА НЕДВИЖИМОСТИ. КООРДИНАТЫ ХАРАКТЕРНЫХ ТОЧЕК ГРАНИЦ ТЕРРИТОРИИ, ПРИМЕНительно К КОТОРОЙ ОСУЩЕСТВЛЯЕТСЯ ПОДГОТОВКА ПРОЕКТА МЕЖЕВАНИЯ, ОПРЕДЕЛЯЮТСЯ В СООТВЕТСТВИИ С ТРЕБОВАНИЯМИ К ТОЧНОСТИ ОПРЕДЕЛЕНИЯ КООРДИНАТ ХАРАКТЕРНЫХ ТОЧЕК ГРАНИЦ, УСТАНОВЛЕННЫХ В СООТВЕТСТВИИ С ГРАДОСТРОИТЕЛЬНЫМ КОДЕКСОМ РОССИЙСКОЙ ФЕДЕРАЦИИ ДЛЯ ТЕРРИТОРИАЛЬНЫХ ЗОН.....	14
4. ВИД РАЗРЕШЕННОГО ИСПОЛьЗОВАНИЯ ОБРАЗУЕМЫХ ЗЕМЕЛЬНЫХ УЧАСТКОВ В СООТВЕТСТВИИ С ПРОЕКТОМ ПЛАНИРОВКИ ТЕРРИТОРИИ.	16

					10/20-06-ПМТ	Лист
						3
Изм	Лист	№ докум	Подп.	Дата		

Основания и исходные данные для проектирования

Порядок подготовки документации по планировке территории регламентируется ст. 41-46 Градостроительного кодекса РФ.

В соответствии со ст. 41 Градостроительного кодекса РФ подготовка документации по планировке территории осуществляется в целях обеспечения устойчивого развития территорий, выделения элементов планировочной структуры (кварталов, микрорайонов, иных элементов), установления границ земельных участков, на которых расположены объекты капитального строительства, границ земельных участков, предназначенных для строительства и размещения линейных объектов.

Целью разработки проекта планировки территории и проекта межевания территории в отношении объекта: Реконструкция моста через овраг Кошкуль на км 40+564 автомобильной дороги Каменноозерное-Медногорск в Саракташском районе Оренбургской области, является размещение объекта капитального строительства.

Для обеспечения поставленной цели необходима ориентация на решение следующих задач:

- Выделения элементов планировочной структуры на планируемой к размещению территории;
- Выявление территории, занятой линейным объектом;
- Выявление территории для размещения линейного объекта и его охранной зоны, на основании действующего законодательства;
- Выявление объектов, расположенных на прилегающей территории, охранные зоны которых накладываются на охранную зону проектируемого линейного объекта;
- Формирование границ земельных участков с учетом обеспечения требований сложившейся системы землепользования на планируемой к размещению территории.

Проект планировки территории содержит проект межевания территории и выполнен на основании следующих документов:

1. Решение «О подготовке документации по планировке территории для реконструкции объекта регионального значения: Реконструкция моста через овраг Кошкуль на км 40+564 автомобильной дороги Каменноозерное-Медногорск в Саракташском районе Оренбургской области № 24 от 14.10.2020 г.;

2. Технические требования и условия на согласование пересечения ВЛ № ТУ-32 от 21.10.2022 г.;

3. Материалы и отчеты инженерных изысканий и обследований объектов, выполненные ООО «Мостпроект» по заказу ГУ «ГУДХОО»;

4. Выписка из Единого государственного реестра недвижимости об объекте недвижимости № 99/2022/455244347 от 16.03.2022;

5. Выписка из Единого государственного реестра недвижимости об объекте недвижимости № 99/2022/458380654 от 01.04.2022;

					10/20-06-ПМТ	Лист
						4
Изм	Лист	№ докум	Подп.	Дата		

6. Выписка из Единого государственного реестра недвижимости об объекте недвижимости № 99/2022/4811107906 от 18.07.2022;

7. Выписка из Единого государственного реестра недвижимости об объекте недвижимости № 99/2022/481113431 от 18.07.2022;

8. Выписка из Единого государственного реестра недвижимости об объекте недвижимости № 99/2022/500367893 от 18.10.2022;

9. Выписка из Единого государственного реестра недвижимости об объекте недвижимости № 99/2022/500197719 от 17.10.2022;

10. Паспорт моста через овраг Кошкуль на км 40+564 автомобильной дороги Каменноозерное-Медногорск в Саракташском районе Оренбургской области, выполненный ООО ПСК «МОСТ»;

11. Документы территориального планирования:

- Схема территориального планирования Оренбургской области, утвержденная Постановлением Правительства Оренбургской области № 6-п от 18.01.2022 г. «О внесении изменений в постановление Правительства Оренбургской области от 07.07.2011 № 579-п»;

- Схема территориального планирования муниципального образования Саракташский район Оренбургской области, утвержденная Решением Совета депутатов Саракташского района Оренбургской области от 09.08.2013 № 304;

- Правила землепользования и застройки муниципального образования Чёрноотрожский сельсовет Саракташского района Оренбургской области, утвержденный решением Совета депутатов Саракташского района Оренбургской области от 16.03.2022 № 111;

- Генеральные планы сельских поселений Чёрноотрожского сельсовета Саракташского района Оренбургской области от 07.09.2018 № 160.

14. Исходные данные, полученные от органов исполнительной власти:

- Письмо Департамента мелиорации, земельной политики и госсобственности Министерства сельского хозяйства РФ № 353 от 15.04.2021 г. Об отсутствии мелиоративных земель и мелиоративных систем;

- Письма Оренбургского центра по гидрометеорологии и мониторингу окружающей среды – Филиал Федерального государственного бюджетного учреждения «Приволжское управление по гидрометеорологии и мониторингу окружающей среды» (Оренбургский ЦГМС – филиал ФГБУ «Приволжское УГМС» № 02-02/4444 от 13.11.2020 г., № 02-02/5102 от 25.12.2020 г. о климатических характеристиках;

- Письмо Главного управления МЧС России по Оренбургской области № ИВ-166-1072 Об исходных данных ПМ ГОЧС;

- Письмо Департамента по недропользованию по Приволжскому Федеральному округу (Приволжскнедра) № ОО-ПФО-12-00-08/155 от 20.01.2021 г.;

- Письмо Министерства природных ресурсов, экологии и имущественных отношений Оренбургской области № АГ-12-19/3646 от 26.02.2021 г. об отсутствии лесного фонда;

- Письмо Администрации муниципального образования Саракташский район Оренбургской области № б/н об отсутствии несанкционированной свалки и полигонов ТБО;

- Письмо Инспекции государственной охраны объектов культурного наследия Оренбургской области № 55-1-13-82 от 26.05.2021 г. об отсутствии объектов

					10/20-06-ПМТ	Лист
						5
Изм	Лист	№ докум	Подп.	Дата		

культурного наследия;

- Письмо Администрации муниципального образования Саракташский район Оренбургской области № 01/9-1639 от 15.04.2021 г. об отсутствии источников питьевого водоснабжения (поверхностного, подземного);

- Письмо Министерства сельского хозяйства, торговли, пищевой и перерабатывающей промышленности Оренбургской области № 01-02-07/1793 от 21.04.2021 г. об отсутствии скотомогильников, биотермических ям, сибиреязвенных и других мест захоронения трупов животных на объектах и в радиусе 1000 метров;

- Письмо Оренбургского центра по гидрометеорологии и мониторингу окружающей среды – Филиал Федерального государственного бюджетного учреждения «Приволжское управление по гидрометеорологии и мониторингу окружающей среды» № 05-01/32 от 11.01.2021 г. о фоновых концентрациях загрязняющих веществ;

- Письмо Министерства природных ресурсов, экологии и имущественных отношений Оренбургской области № НС-12-18/24457 от 09.12.2020 г. об отсутствии особо охраняемых природных территорий;

- Письмо Министерства природных ресурсов, экологии и имущественных отношений Оренбургской области № НС-12-18/9515 от 30.04.2021 г. О сведениях о живых организмах, занесенных в Красную книгу;

- Акт государственной историко – культурной экспертизы от 10.06.2021 г.

15. Градостроительные и технические регламенты, действующее законодательство в сфере градостроительства и архитектуры и нормативно-правовые акты, методические указания, принятые в рамках действующего законодательства, в том числе устанавливающие требования по обеспечению безопасной эксплуатации зданий, строений, сооружений и безопасного использования прилегающих к ним территорий, и с соблюдением технических условий, в соответствии со следующими нормативно-правовыми актами:

- Градостроительный кодекс Российской Федерации от 29.12.2004 №190-ФЗ;

- Земельный Кодекс Российской Федерации от 25.10.2001 № 136-ФЗ;

- Водный Кодекс Российской Федерации № 74 ФЗ от 03.06.2006 г.;

- Федеральный закон от 25.06.2002 г. № 73-ФЗ «Об объектах культурного наследия (памятниках истории и культуры) народов Российской Федерации»;

- Федеральный закон от 18.06.2001 г. №78-ФЗ «О землеустройстве»;

- Федеральный закон от 06.10.2003 г. № 131-ФЗ «Об общих принципах организации местного самоуправления в Российской Федерации»;

- Федеральный кодекс от 18.11.2007 г. № 257-ФЗ «Об автомобильных дорогах и о дорожной деятельности в Российской Федерации и о внесении изменений в отдельные законодательные акты Российской Федерации»;

- Федеральный закон от 10.01.2002 г. № 7-ФЗ «Об охране окружающей среды»;

- Федеральный закон от 04.05.1999 № 96-ФЗ «Об охране атмосферного воздуха»;

- Федеральный закон от 22.07.2008 г. № 123-ФЗ «Технический регламент о требованиях пожарной безопасности»;

- РДС 30-201-98 «Инструкция о порядке проектирования и установления красных линий в городах и других поселениях Российской Федерации»;

- СНиП 2.07.01-89* «Градостроительство. Планировка и застройка городских и сельских поселений»;

					10/20-06-ПМТ	Лист
						6
Изм	Лист	№ докум	Подп.	Дата		

- СП 34.13330.2021 «Автомобильные дороги»;
- СП 486.1311500.2020 «Системы противопожарной защиты. Перечень зданий, сооружений, помещений и оборудования, подлежащих защите автоматическими установками пожаротушения и системами пожарной сигнализации. Нормы и правила проектирования»;
- СП 3.13130.2009 «Системы противопожарной защиты. Система оповещения и управления эвакуацией людей при пожаре. Требования пожарной безопасности»;
- СП 4.13130.2013 «Системы противопожарной защиты. Ограничение распространения пожара на объектах защиты. Требования к объемно-планировочным и конструктивным решениям»;
- Постановление Правительства РФ от 12.05.2017 г. № 564 «Об утверждении Положения о составе и содержании проектов планировки территории, предусматривающих размещение одного или нескольких линейных объектов»;
- Приказ Федеральной Службы Государственной регистрации, кадастра и картографии от 10.11.2020 № П/0412 «Об утверждении классификатора видов разрешенного использования земельных участков»;
- Постановление Правительства РФ от 02.09.2009 N 717 «О нормах отвода земель для размещения автомобильных дорог и (или) объектов дорожного сервиса»;
- Постановление Правительства РФ от 16 сентября 2020 года N 1479 «Об утверждении Правил противопожарного режима в Российской Федерации»;
- Постановление Правительства РФ от 10.04.2012 N 313-п «Об утверждении перечня автомобильных дорог общего пользования регионального и межмуниципального значения, находящихся в государственной собственности Оренбургской области»

					10/20-06-ПМТ	Лист
						7
Изм	Лист	№ докум	Подп.	Дата		

1. Перечень и сведения о площади образуемых земельных участков, в том числе возможные способы их образования

Перечень образуемых земельных участков приведен в таблице 2

					10/20-06-ПМТ	Лист
						8
Изм	Лист	№ докум	Подп.	Дата		

Таблица 2 - Перечень образуемых земельных участков

Условные номера образуемых земельных участков	Номера характерных точек образуемых земельных участков	Кадастровые номера земельных участков/кадастровые кварталы, из которых образуются земельные участки	Площадь образуемых земельных участков, кв. м	Способы образования земельных участков	Сведения об отнесении (неотнесении) земельных участков к территории общего пользования	Сведения об отнесении образуемого земельного участка к определенной категория земель	Сведения о необходимости перевода земельного участка из состава земель одной категории
У56:26:2013001:13:3У1	1-27	56:26:2013001	1213	Раздел земельного участка	Относится к территории общего пользования	Земли промышленности, энергетики, транспорта, связи, радиовещания, телевидения, информатики, земли для обеспечения космической деятельности, земли обороны, безопасности и земли иного специального назначения	перевод категории земель требуется
У56:26:2013001:5:3У1	1-26	56:26:2013001	1625	Раздел земельного участка	Относится к территории общего пользования	Земли промышленности, энергетики, транспорта, связи, радиовещания, телевидения, информатики, земли для обеспечения космической деятельности, земли обороны, безопасности и земли иного специального назначения	перевод категории земель требуется
У56:26:2012001:2:3У1	1-68	56:26:2012001	1323	Раздел земельного участка	Относится к территории общего пользования	Земли промышленности, энергетики, транспорта, связи, радиовещания, телевидения, информатики, земли для обеспечения космической деятельности, земли обороны, безопасности и земли иного специального назначения	перевод категории земель требуется

Целевое назначение лесов, вид (виды) разрешенного использования лесного участка, количественные и качественные характеристики лесного участка, сведения о нахождении лесного участка в границах особо защитных участков лесов (в случае, если подготовка проекта межевания территории осуществляется в целях определения местоположения границ образуемых и (или) изменяемых лесных участков).

Проектом не предлагаются образование земельных участков на землях лесного фонда.

Условные номера образуемых земельных участков, кадастровые номера или иные ранее присвоенные государственные учетные номера существующих земельных участков, в отношении которых предполагаются их резервирование и (или) изъятие для государственных или муниципальных нужд, их адреса или описание местоположения, перечень и адреса расположенных на таких земельных участках объектов недвижимого имущества (при наличии сведений о них в Едином государственном реестре недвижимости)

Проектом предлагаются к образованию земельные участки, в отношении которых предполагается изъятие для государственных нужд. Это земельные участки, отводимые в постоянное пользование, площадью 4162 кв.м. с условными номерам У56:28:2012001:2:ЗУ1, У56:26:2013001:13:ЗУ1, У56:26:2013001:5:ЗУ1.

Перечень кадастровых номеров существующих земельных участков, на которых линейный объект может быть размещен на условиях сервитута, публичного сервитута, их адреса или описание местоположения, перечень и адреса расположенных на таких земельных участках объектов недвижимого имущества (при наличии сведений о них в Едином государственном реестре недвижимости)

Проектом не предлагается образование земельных участков на которых линейный объект может быть размещен на условиях сервитута, публичного сервитута.

Сведения об отнесении образуемого земельного участка к определенной категории земель (в том числе в случае, если земельный участок в связи с размещением линейного объекта подлежит отнесению к определенной категории земель в силу закона без необходимости принятия решения о переводе земельного участка из состава земель этой категории в другую) или сведения о необходимости перевода земельного участка из состава земель одной категории в другую.

Проектом предусмотрено образование земельных участков для постоянного отвода:

- путем раздела из земельных участков с кадастровыми номерами 56:26:2012001:2, 56:26:2013001:13, 56:26:2013001:5 (земли сельскохозяйственного назначения). Схемы границ земельных участков, образуемых после процедуры изъятия и права на которые сохраняются у правообладателя представлены в Приложении 1.

					10/20-06-ПМТ	Лист
						10
Изм	Лист	№ докум	Подп.	Дата		

Согласно ст. 11 Федерального закона от 03.08.2018 N 341-ФЗ "О внесении изменений в Земельный кодекс Российской Федерации и отдельные законодательные акты Российской Федерации в части упрощения размещения линейных объектов", одновременно с регистрацией права лица, которому предоставлен земельный участок, указанный в части 1 настоящей статьи, в Единый государственный реестр недвижимости вносятся сведения о принадлежности такого земельного участка к категории земель промышленности, энергетики, транспорта, связи, радиовещания, телевидения, информатики, земель для обеспечения космической деятельности, земель обороны, безопасности или земель иного специального назначения, за исключением случаев, если такой земельный участок отнесен к категории земель населенных пунктов. При этом принятие решения о переводе земельного участка из одной категории земель в другую категорию или об отнесении земельного участка к определенной категории земель не требуется

					10/20-06-ПМТ	Лист
						11
Изм	Лист	№ докум	Подп.	Дата		

2. Перечень координат характерных точек образуемых земельных участков

Таблица 5. Перечень координат характерных точек образуемых земельных участков

Условный номер земельного участка: У56:26:2012001:2:ЗУ1		
Площадь = 1323 кв.м		
№	Х	У
(1)		
1	439030,19	2375060,91
2	439031,30	2375059,71
3	439046,44	2375004,68
4	439050,70	2374988,52
5	439047,40	2374987,70
6	439047,25	2374993,71
7	439046,15	2374997,58
8	439040,87	2375017,01
9	439035,99	2375036,58
10	439031,35	2375056,09
1	439030,19	2375060,91
(2)		
11	439000,85	2375182,25
12	439000,88	2375176,68
13	439007,33	2375154,91
14	439009,16	2375147,39
15	439008,65	2375144,59
16	439009,88	2375141,65
17	439011,08	2375139,65
18	439020,89	2375099,61
19	439029,70	2375066,42
20	439029,11	2375065,23
21	439026,47	2375075,31
22	439020,89	2375094,42
23	439015,57	2375113,70
24	439011,06	2375133,03
25	439007,89	2375144,76
26	439005,11	2375152,61
27	439002,94	2375158,45
28	438999,77	2375160,37
29	438997,20	2375162,71
30	438995,81	2375166,30
31	438995,45	2375168,73
32	438995,56	2375171,15
33	438996,20	2375173,86
34	438997,16	2375176,63

35	438997,97	2375178,13
36	438998,38	2375178,88
11	439000,85	2375182,25
(3)		
37	439021,84	2375188,50
38	439023,24	2375186,96
39	439023,97	2375186,76
40	439028,04	2375185,07
41	439030,56	2375183,21
42	439032,38	2375181,06
43	439033,84	2375178,55
44	439034,52	2375176,67
45	439035,02	2375174,81
46	439034,59	2375172,18
47	439033,39	2375170,38
48	439033,16	2375167,18
49	439036,06	2375152,65
50	439039,16	2375140,69
51	439044,67	2375121,37
52	439049,16	2375101,58
53	439055,97	2375069,74
54	439061,50	2375045,68
55	439066,79	2375023,55
56	439072,67	2375000,59
57	439076,68	2374995,04
58	439072,58	2374994,01
59	439059,60	2375043,34
60	439042,79	2375102,70
61	439026,58	2375167,59
62	439023,74	2375183,84
37	439021,84	2375188,50
(4)		
63	438992,96	2375207,84
64	438995,34	2375202,17
65	438992,70	2375204,60
66	438991,05	2375205,79
67	438989,67	2375206,36
68	438989,46	2375206,45
63	438992,96	2375207,84

Условный номер земельного участка: У56:26:2013001:5:ЗУ1		
Площадь = 1625 кв.м		
№	Х	У
1	438950,67	2375358,03
2	438940,67	2375354,13
3	438942,16	2375346,59
4	438943,73	2375340,84
5	438944,64	2375336,77
6	438946,27	2375328,83
7	438949,74	2375320,98

8	438952,58	2375313,71
9	438954,88	2375306,14
10	438957,14	2375302,45
11	438964,66	2375284,96
12	438970,54	2375266,64
13	438972,12	2375261,13
14	438978,55	2375245,87
15	438981,66	2375238,74
16	438983,64	2375233,22
17	438984,17	2375226,42
18	438981,84	2375222,50

Изм	Лист	№ докум	Подп.	Дата

10/20-06-ПМТ

Лист

12

19	438980,73	2375218,25
20	438982,21	2375214,20
21	438983,89	2375210,91
22	438986,57	2375208,08
23	438987,94	2375207,17

24	438989,44	2375206,46
25	438998,42	2375209,99
26	438950,67	2375358,03
1	438950,67	2375358,03

Условный номер земельного участка: У56:26:2013001:13:3У1		
Площадь = 1213 м ²		
№	Х	У
1	438967,59	2375364,50
2	438969,52	2375365,26
3	438974,40	2375359,89
4	438977,63	2375354,28
5	438979,38	2375350,55
6	438984,51	2375343,90
7	438988,05	2375336,71
8	438991,30	2375328,93
9	438994,29	2375321,51
10	438995,43	2375317,32
11	439000,22	2375296,88
12	439004,71	2375276,76

13	439006,67	2375271,11
14	439007,67	2375262,33
15	439008,97	2375247,31
16	439010,73	2375238,34
17	439012,27	2375235,07
18	439015,48	2375231,03
19	439017,71	2375230,26
20	439020,15	2375228,65
21	439021,19	2375223,52
22	439020,90	2375220,04
23	439020,90	2375217,78
24	439020,49	2375214,68
25	439018,48	2375211,86
26	439018,04	2375210,47
27	438967,59	2375364,50
1		

Изм	Лист	№ докум	Подп.	Дата

10/20-06-ПМТ

Лист

3. Сведения о границах территории, применительно к которой осуществляется подготовка проекта межевания, содержащие перечень координат характерных точек таких границ в системе координат, используемой для ведения Единого государственного реестра недвижимости. Координаты характерных точек границ территории, применительно к которой осуществляется подготовка проекта межевания, определяются в соответствии с требованиями к точности определения координат характерных точек границ, установленных в соответствии с Градостроительным кодексом Российской Федерации для территориальных зон

Таблица 6. Ведомость границ территории, применительно к которой осуществляется подготовка проекта межевания

№№ пун- ктов	X	Y
(1)		
1	439013,72	2375192,09
2	439006,72	2375190,53
3	439003,11	2375188,13
4	439001,26	2375183,33
5	439000,85	2375182,25
6	438998,38	2375178,88
7	438997,97	2375178,13
8	438997,16	2375176,63
9	438996,20	2375173,86
10	438995,56	2375171,15
11	438995,45	2375168,73
12	438995,81	2375166,30
13	438997,20	2375162,71
14	438999,77	2375160,37
15	439002,94	2375158,45
16	439005,11	2375152,61
17	439007,89	2375144,76
18	439011,06	2375133,03
19	439015,57	2375113,70
20	439020,89	2375094,42
21	439026,47	2375075,31
22	439029,11	2375065,23
23	439028,87	2375064,74
24	439029,98	2375061,14
25	439030,19	2375060,91
26	439031,35	2375056,09
27	439035,99	2375036,58
28	439040,87	2375017,01
29	439046,15	2374997,58
30	439047,25	2374993,71
31	439047,40	2374987,70
32	439050,70	2374988,52
33	439072,58	2374994,01
34	439076,68	2374995,04
35	439072,67	2375000,59
36	439066,79	2375023,55
37	439061,50	2375045,68
38	439055,97	2375069,74
39	439049,16	2375101,58
40	439044,67	2375121,37
41	439039,16	2375140,69
42	439036,06	2375152,65
43	439033,16	2375167,18
44	439033,39	2375170,38

45	439034,59	2375172,18
46	439035,02	2375174,81
47	439034,52	2375176,67
48	439033,84	2375178,55
49	439032,38	2375181,06
50	439030,56	2375183,21
51	439028,04	2375185,07
52	439023,97	2375186,76
53	439023,24	2375186,96
54	439021,84	2375188,50
55	439019,12	2375190,86
56	439015,70	2375192,03
1	439013,72	2375192,09
(2)		
57	439003,80	2375199,46
58	439011,68	2375201,15
59	439012,98	2375202,25
60	439015,75	2375204,60
61	439017,49	2375208,47
62	439018,00	2375210,31
63	439018,04	2375210,47
64	439018,48	2375211,86
65	439020,49	2375214,68
66	439020,90	2375217,78
67	439020,90	2375220,04
68	439021,19	2375223,52
69	439020,15	2375228,65
70	439017,71	2375230,26
71	439015,48	2375231,03
72	439012,27	2375235,07
73	439010,73	2375238,34
74	439008,97	2375247,31
75	439007,67	2375262,33
76	439006,67	2375271,11
77	439004,71	2375276,76
78	439000,22	2375296,88
79	438995,43	2375317,32
80	438994,29	2375321,51
81	438991,30	2375328,93
82	438988,05	2375336,71
83	438984,51	2375343,90
84	438979,38	2375350,55
85	438977,63	2375354,28
86	438974,40	2375359,89
87	438969,52	2375365,26
88	438967,59	2375364,50
89	438967,32	2375364,41
90	438950,67	2375358,03

91	438940,67	2375354,13
92	438942,16	2375346,59
93	438943,73	2375340,84
94	438944,64	2375336,77
95	438946,27	2375328,83
96	438949,74	2375320,98
97	438952,58	2375313,71
98	438954,88	2375306,14
99	438957,14	2375302,45
100	438964,66	2375284,96
101	438970,54	2375266,64
102	438972,12	2375261,13
103	438978,55	2375245,87
104	438981,66	2375238,74
105	438983,64	2375233,22
106	438984,17	2375226,42

107	438981,84	2375222,50
108	438980,73	2375218,25
109	438982,21	2375214,20
110	438983,89	2375210,91
111	438986,57	2375208,08
112	438987,94	2375207,17
113	438989,44	2375206,46
114	438989,46	2375206,45
115	438989,67	2375206,36
116	438991,05	2375205,79
117	438992,70	2375204,60
118	438995,34	2375202,17
119	438996,10	2375201,66
120	438999,06	2375199,67
57	439003,80	2375199,46

Изм	Лист	№ докум	Подп.	Дата

10/20-06-ПМТ

Лист

15

**4. Вид разрешенного использования образуемых земельных участков
в соответствии с проектом планировки территории.**

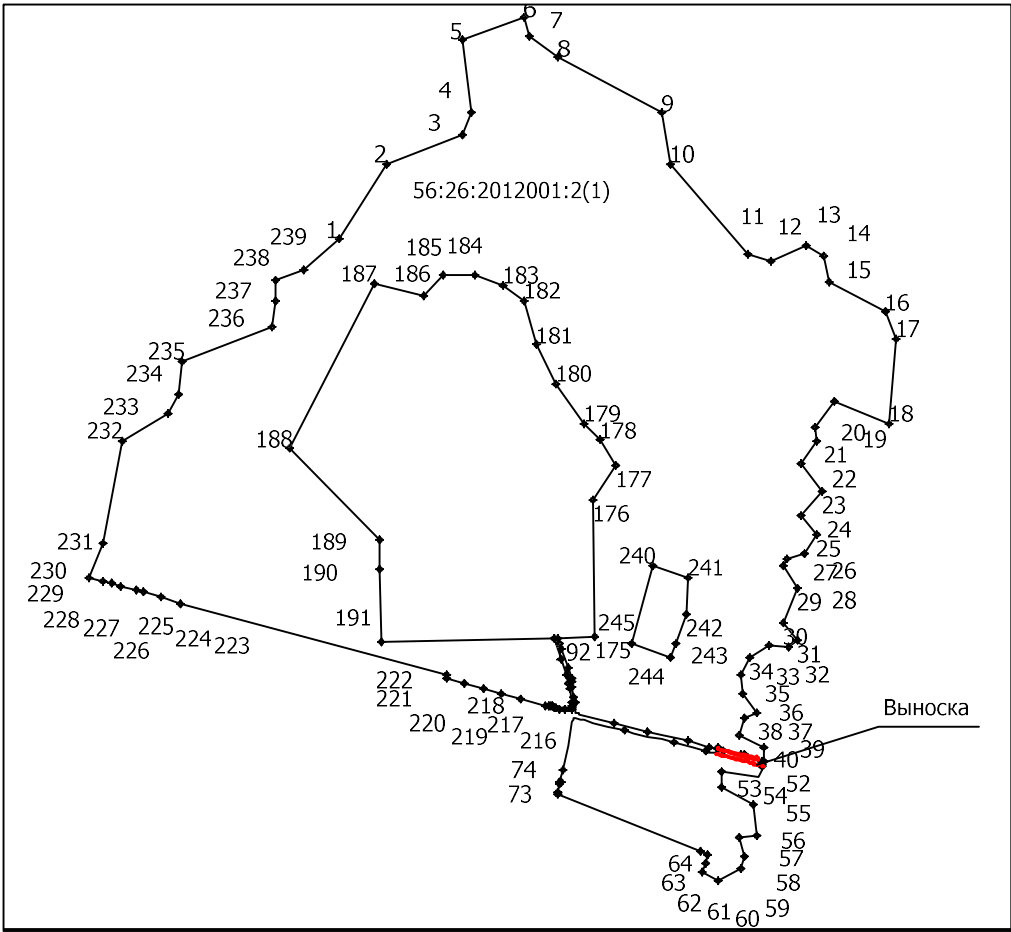
В соответствии с Приказом Федеральной службы государственной регистрации, кадастра и картографии № П/0412 от 10.11.2020 г. «Об утверждении классификатора видов разрешенного использования земельных участков», установление вида разрешенного использования зависит от вида территориальной зоны, принадлежности земельного участка к определенной категории земель и земельной политики органа местного самоуправления.

Настоящим проектом межевания территории для земельных участков предлагается установить вид разрешённого использования - Для размещения автомобильной дороги Каменноозёрное – Медногорск (код 7.2), в соответствии с видом разрешенного использования автомобильной дорога Каменноозерное – Медногорск.

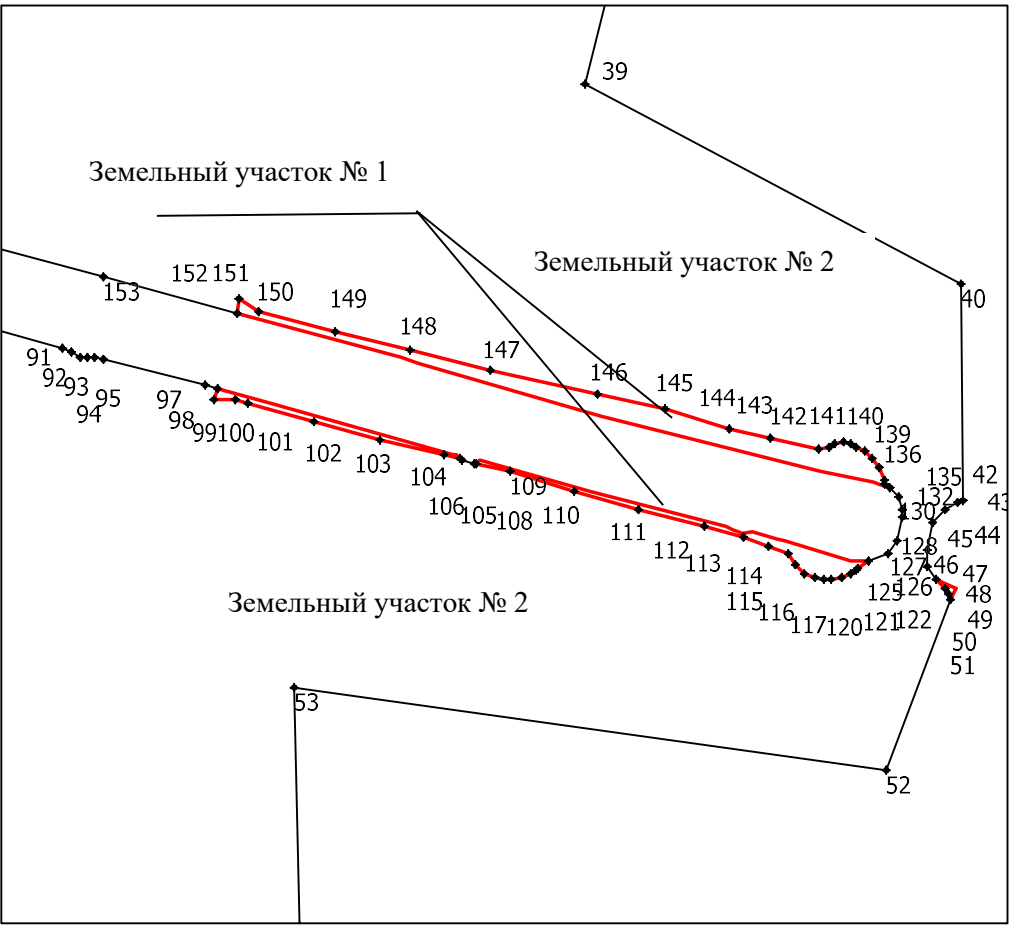
					10/20-06-ПМТ	Лист
						16
Изм	Лист	№ докум	Подп.	Дата		

Схема границ земельных участков, образуемых после процедуры изъятия и права на которые сохраняются у правообладателя

Кадастровый номер исходного земельного участка	Образуемые в результате раздела земельные участки	Площадь образуемого земельного участка, кв.м.	Категория образуемого земельного участка	Вид разрешенного использования	Правообладатель земельного участка	Способ образования
56:26:2013001:2(2)	Земельный участок № 1 (усл.номер У56:26:2013001:2:3У1)	1322	Земли сельскохозяйственного назначения (перевод категории земель требуется)	Для размещения автомобильной дороги Каменноозёрное – Медногорск (код 7.2)	Изъятие для государственных нужд	Статья 11.4 ЗК РФ
	Земельный участок № 2	5830178	Земли сельскохозяйственного назначения (перевод категории земель не требуется)	Для сельскохозяйственного назначения	ООО «Научно-производственное объединение «Южный Урал»	



M 1:31000



Выноска М 1:2000

Примечание:

Кадастровые работы повлекут изменения только в отношении контура №1, многоконтурного земельного участка 56:26:2012001:2

Местоположение границ контура №2, многоконтурного земельного участка 56:26:2012001:2 не изменяется.

Условные обозначения:

- | | |
|----|---|
| 14 | <ul style="list-style-type: none"> - граница проектируемого земельного участка - характерная точка границы земельного участка, права на которые сохраняются у правообладателя - граница земельного участка согласно сведениям ЕГРН |
|----|---|

56:26:2012001:2(2)- кадастровый номер земельного участка согласно сведениям ЕГРН

Каталог координат поворотных точек образуемого земельного участка (Земельный участок № 1)		
№	X	Y
(1)		
1	439030,19	2375060,91
2	439031,30	2375059,71
3	439046,44	2375004,68
4	439050,70	2374988,52
5	439047,40	2374987,70
6	439047,25	2374993,71
7	439046,15	2374997,58
8	439040,87	2375017,01
9	439035,99	2375036,58
10	439031,35	2375056,09
1	439030,19	2375060,91
(2)		
11	439000,85	2375182,25
12	439000,88	2375176,68
13	439007,33	2375154,91
14	439009,16	2375147,39
15	439008,65	2375144,59
16	439009,88	2375141,65
17	439011,08	2375139,65
18	439020,89	2375099,61
19	439029,70	2375066,42
20	439029,11	2375065,23
21	439026,47	2375075,31
22	439020,89	2375094,42
23	439015,57	2375113,70
24	439011,06	2375133,03
25	439007,89	2375144,76
26	439005,11	2375152,61
27	439002,94	2375158,45
28	438999,77	2375160,37
29	438997,20	2375162,71
30	438995,81	2375166,30
31	438995,45	2375168,73
32	438995,56	2375171,15
33	438996,20	2375173,86
34	438997,16	2375176,63

35	438997,97	2375178,13
36	438998,38	2375178,88
11	439000,85	2375182,25
(3)		
37	439021,84	2375188,50
38	439023,24	2375186,96
39	439023,97	2375186,76
40	439028,04	2375185,07
41	439030,56	2375183,21
42	439032,38	2375181,06
43	439033,84	2375178,55
44	439034,52	2375176,67
45	439035,02	2375174,81
46	439034,59	2375172,18
47	439033,39	2375170,38
48	439033,16	2375167,18
49	439036,06	2375152,65
50	439039,16	2375140,69
51	439044,67	2375121,37
52	439049,16	2375101,58
53	439055,97	2375069,74
54	439061,50	2375045,68
55	439066,79	2375023,55
56	439072,67	2375000,59
57	439076,68	2374995,04
58	439072,58	2374994,01
59	439059,60	2375043,34
60	439042,79	2375102,70
61	439026,58	2375167,59
62	439023,74	2375183,84
(4)		
63	438992,96	2375207,84
64	438995,34	2375202,17
65	438992,70	2375204,60
66	438991,05	2375205,79
67	438989,67	2375206,36
68	438989,46	2375206,45
63	438992,96	2375207,84

Каталог координат поворотных точек границ земельного участка, права на которые сохраняются у правообладателя после проведения процедуры изъятия (Земельный участок № 2)		
№№ пун- ктов	X	Y
1	441492,35	2373231,12
2	441849,15	2373452,21
3	441986,51	2373808,70
4	442097,22	2373845,63
5	442439,27	2373804,56
6	442544,02	2374093,73
7	442461,02	2374117,48
8	442356,63	2374246,10
9	442093,10	2374734,00
10	441853,12	2374774,13
11	441420,28	2375139,16
12	441388,03	2375240,19
13	441464,24	2375408,03
14	441415,04	2375490,83
15	441290,83	2375510,93
16	441148,85	2375779,30
17	441021,59	2375823,12
18	440616,65	2375790,52
19	440725,98	2375539,15
20	440598,62	2375449,86
21	440537,76	2375459,67
22	440425,93	2375385,37
23	440294,07	2375483,08
24	440185,20	2375379,90
25	440093,71	2375455,64
26	439996,97	2375400,26
27	439978,35	2375315,11
28	439942,54	2375296,46
29	439834,48	2375368,72
30	439673,66	2375299,66
31	439593,40	2375363,38
32	439558,36	2375321,92
33	439564,09	2375231,86
34	439509,04	2375140,32
35	439427,22	2375102,12
36	439334,41	2375108,67
37	439243,29	2375180,22
38	439222,80	2375119,56
39	439138,68	2375097,95
40	439080,70	2375209,42
41	439018,09	2375210,32
42	439018,00	2375210,31
43	439017,49	2375208,47
44	439015,75	2375204,60
45	439011,68	2375201,15
46	439003,80	2375199,46
47	438999,06	2375199,67
48	438995,34	2375202,17
49	438992,70	2375204,60
50	438991,05	2375205,79
51	438989,67	2375206,36
52	438989,46	2375206,45
53	438940,58	2375187,24
54	438964,33	2375011,15
55	438895,07	2375013,03
56	438805,35	2375162,35
57	438661,98	2375175,41

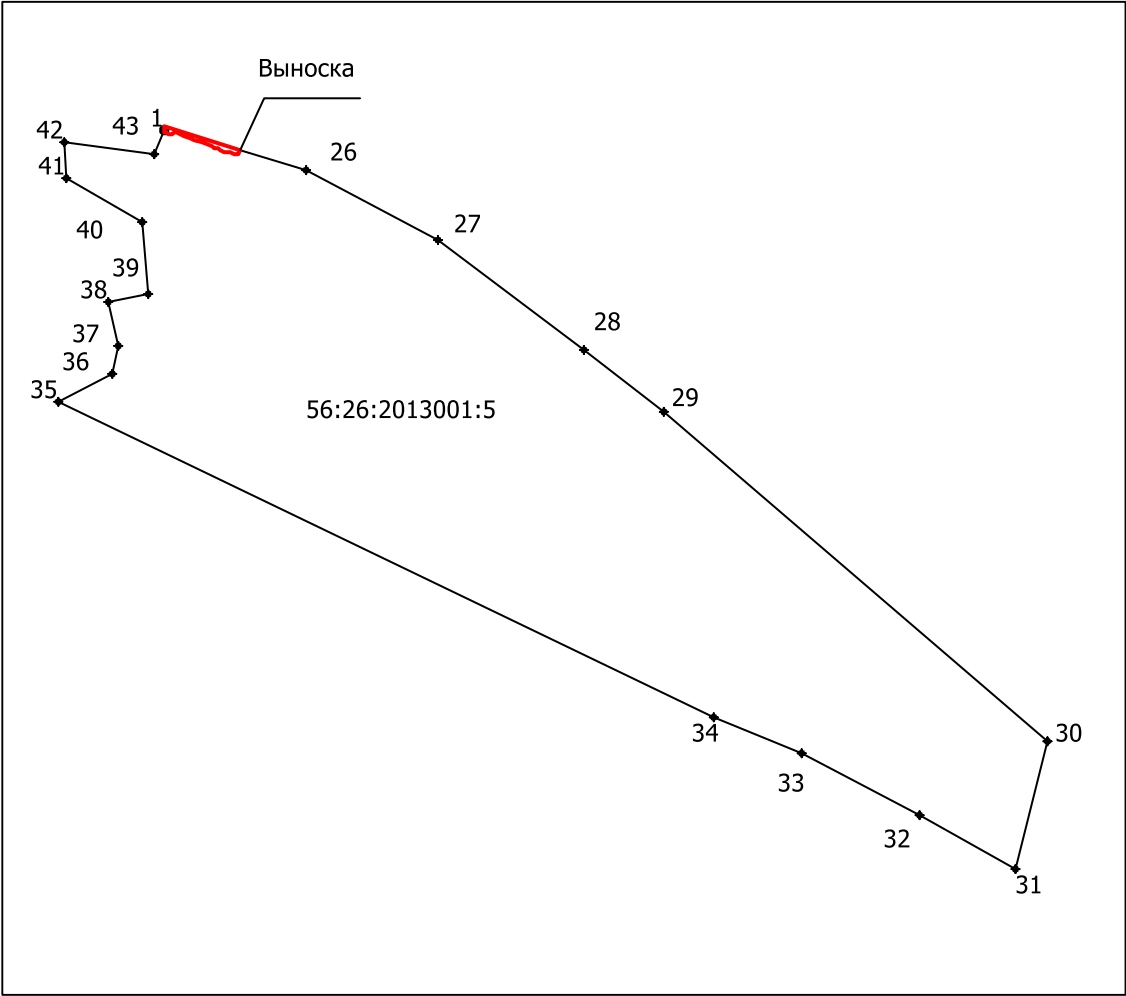
58	438648,65	2375097,23
59	438559,26	2375116,69
60	438506,15	2375105,18
61	438449,19	2374997,56
62	438485,88	2374924,05
63	438526,43	2374942,74
64	438572,43	2374948,42
65	438589,77	2374915,34
66	438856,51	2374249,11
67	438862,07	2374251,20
68	438864,82	2374249,75
69	438865,52	2374249,65
70	438904,58	2374257,25
71	438905,81	2374259,63
72	438912,18	2374261,33
73	438914,37	2374259,37
74	438969,79	2374271,03
75	439091,33	2374294,19
76	439207,27	2374318,09
77	439211,12	2374319,79
78	439212,11	2374322,87
79	439215,86	2374325,12
80	439217,72	2374326,40
81	439220,52	2374328,48
82	439214,00	2374356,94
83	439209,76	2374372,78
84	439198,17	2374414,81
85	439180,44	2374482,34
86	439160,75	2374558,74
87	439148,96	2374604,19
88	439132,75	2374670,44
89	439117,13	2374732,75
90	439102,94	2374789,63
91	439078,38	2374884,08
92	439062,13	2374942,37
93	439061,14	2374945,34
94	439059,40	2374947,60
95	439059,55	2374949,88
96	439059,76	2374952,12
97	439059,06	2374954,36
98	439051,69	2374984,77
99	439050,70	2374988,52
100	439047,40	2374987,70
101	439047,25	2374993,71
102	439046,15	2374997,58
103	439040,87	2375017,01
104	439035,99	2375036,58
105	439031,35	2375056,09
106	439030,19	2375060,91
107	439029,98	2375061,14
108	439028,87	2375064,74
109	439029,11	2375065,23
110	439026,47	2375075,31
111	439020,89	2375094,42
112	439015,57	2375113,70
113	439011,06	2375133,03
114	439007,89	2375144,76
115	439005,11	2375152,61
116	439002,94	2375158,45
117	438999,77	2375160,37
118	438997,20	2375162,71
119	438995,81	2375166,30
120	438995,45	2375168,73
121	438995,56	2375171,15
122	438996,20	2375173,86

123	438997,16	2375176,63
124	438997,97	2375178,13
125	438998,38	2375178,88
126	439000,85	2375182,25
127	439003,11	2375188,13
128	439006,72	2375190,53
129	439013,72	2375192,09
130	439015,70	2375192,03
131	439019,12	2375190,86
132	439021,84	2375188,50
133	439023,24	2375186,96
134	439023,97	2375186,76
135	439028,04	2375185,07
136	439030,56	2375183,21
137	439032,38	2375181,06
138	439033,84	2375178,55
139	439034,52	2375176,67
140	439035,02	2375174,81
141	439034,59	2375172,18
142	439033,39	2375170,38
143	439033,16	2375167,18
144	439036,06	2375152,65
145	439039,16	2375140,69
146	439044,67	2375121,37
147	439049,16	2375101,58
148	439055,97	2375069,74
149	439061,50	2375045,68
150	439066,79	2375023,55
151	439072,67	2375000,59
152	439076,68	2374995,04
153	439072,58	2374994,01
154	439082,88	2374954,85
155	439109,15	2374854,88
156	439138,36	2374740,15
157	439157,20	2374664,39
158	439197,69	2374508,18
159	439240,10	2374346,96
160	439242,89	2374343,56
161	439243,94	2374340,38
162	439243,55	2374338,53
163	439243,52	2374334,76
164	439243,89	2374333,34
165	439246,76	2374330,44
166	439248,35	2374330,14
167	439293,80	2374327,96
168	439321,54	2374324,54
169	439365,72	2374318,58
170	439390,47	2374314,20
171	439407,26	2374310,41
172	439459,77	2374295,05
173	439550,80	2374267,69
174	439575,69	2374260,17
175	439600,31	2374252,77
176	439604,48	2374419,76
177	440258,29	2374410,70
178	440418,90	2374523,23
179	440538,98	2374448,88
180	440618,22	2374370,99
181	440807,39	2374238,75
182	440992,87	2374147,71
183	441199,86	2374096,19
184	441278,00	2373997,89
185	441324,80	2373859,12
186	441321,02	2373716,49
187	441227,60	2373622,41

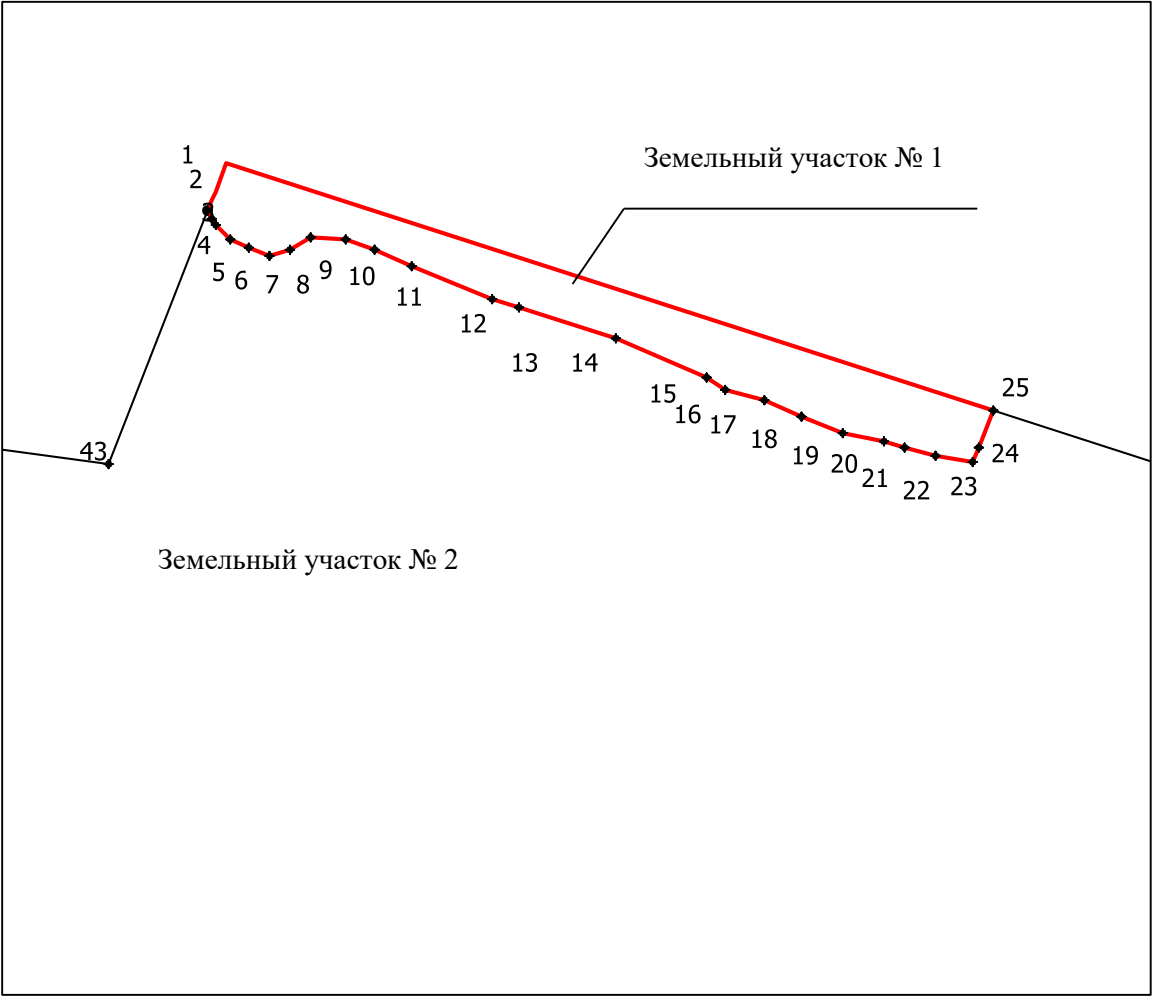
188	441282,43	2373397,74
189	440498,97	2373002,25
190	440069,86	2373418,06
191	439930,02	2373417,57
192	439579,62	2373423,14
193	439599,87	2374235,20
194	439496,01	2374268,21
195	439421,79	2374289,15
196	439387,81	2374298,58
197	439362,82	2374302,61
198	439291,66	2374311,79
199	439276,27	2374312,49
200	439265,50	2374312,81
201	439258,64	2374312,09
202	439252,97	2374309,89
203	439251,56	2374308,51
204	439251,03	2374304,65
205	439254,59	2374287,97
206	439257,16	2374283,75
207	439258,31	2374280,50
208	439257,70	2374278,02
209	439263,32	2374255,21
210	439268,96	2374237,90
211	439271,41	2374232,38
212	439278,64	2374226,32
213	439280,05	2374221,80
214	439279,82	2374215,17
215	439277,03	2374207,76
216	439276,93	2374203,77
217	439281,25	2374187,79
218	439311,49	2374077,57
219	439336,88	2373986,53
220	439360,95	2373900,62
221	439386,35	2373810,51
222	439409,01	2373728,53
223	439425,42	2373734,02
224	439765,12	2372488,22
225	439790,91	2372400,58
226	439816,21	2372314,01
227	439825,88	2372280,72
228	439845,33	2372212,41
229	439858,67	2372165,70
230	439869,53	2372126,90
231	439888,55	2372058,98
232	440047,67	2372125,10
233	440536,07	2372216,71
234	440666,73	2372432,34
235	440755,53	2372485,26
236	440915,43	2372500,18
237	441075,90	2372919,29
238	441202,12	2372934,60
239	441296,15	2372933,43
240	441349,95	2373067,86
241	439945,42	2374696,47
242	439888,98	2374857,12
243	439715,89	2374850,32
244	439572,57	2374797,84
245	439506,25	2374773,88
246	439572,91	2374595,36
1	441492,35	2373231,12

Схема границ земельных участков, образуемых после процедуры изъятия и права на которые сохраняются у правообладателя

Кадастровый номер исходного земельного участка	Образуемые в результате раздела земельные участки	Площадь образуемого земельного участка, кв.м.	Категория образуемого земельного участка	Вид разрешенного использования	Правообладатель земельного участка	Способ образования
56:26:2013001:5	Земельный участок № 1 (усл.номер У56:26:2013001:5:3У1)	1625	Земли сельскохозяйственного назначения (перевод категории земель требуется)	Для размещения автомобильной дороги Каменноозёрное – Медногорск (код 7.2)	Изъятие для государственных нужд	Статья 11.4 ЗК РФ
	Земельный участок № 2	1020217	Земли сельскохозяйственного назначения (перевод категории земель не требуется)	Для сельскохозяйственн ого назначения	ООО «Колос»	



М 1:15000



Выноска М 1:1500

Условные обозначения:

- граница проектируемого земельного участка
- . 14 - характерная точка границы земельного участка, права на которые сохраняются у правообладателя
- граница земельного участка согласно сведениям ЕГРН

56:26:2013001:5- кадастровый номер земельного участка согласно сведениям ЕГРН

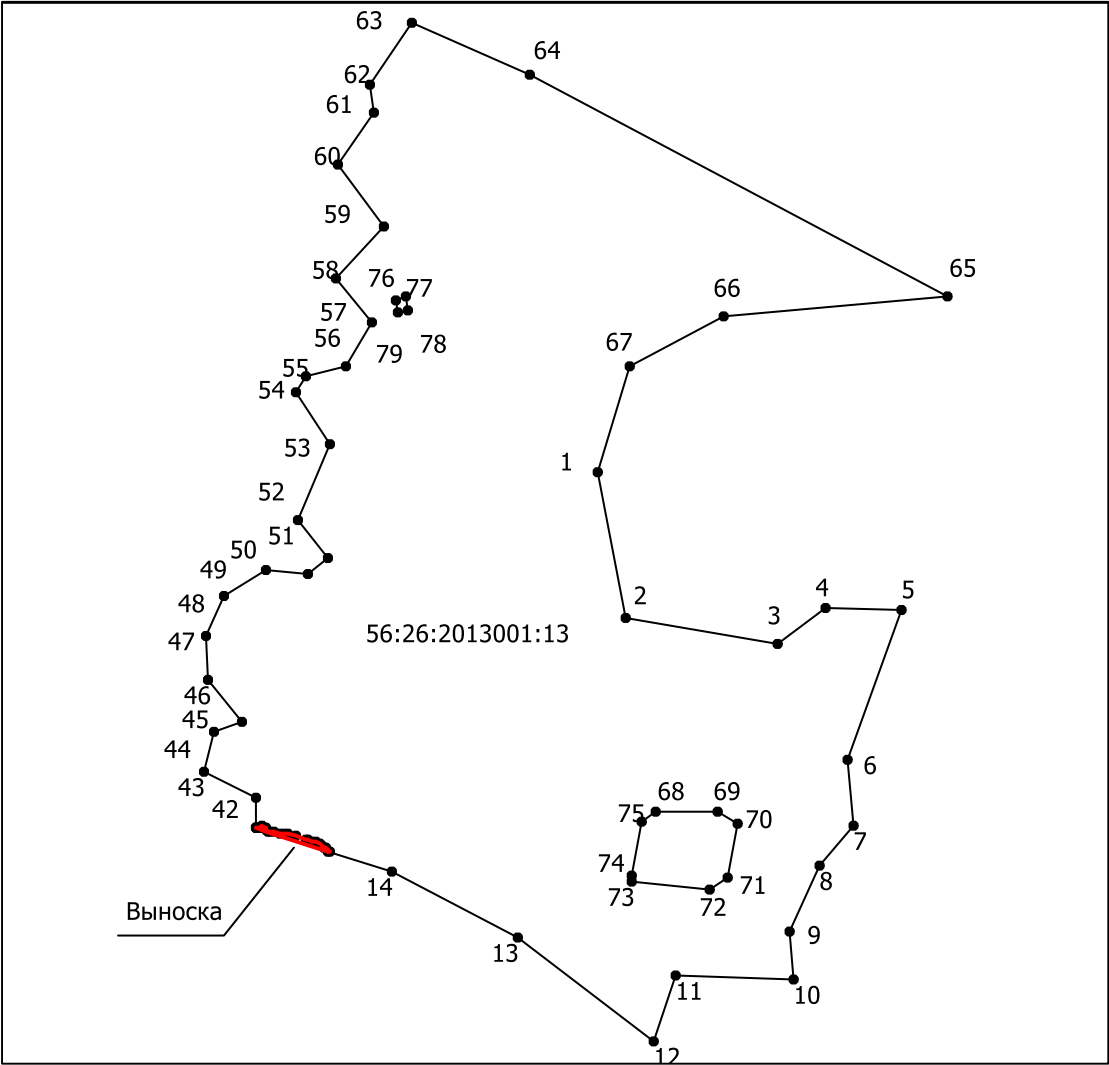
Каталог координат поворотных точек образуемого земельного участка (Земельный участок № 1)		
№	X	Y
1	438950,67	2375358,03
2	438940,67	2375354,13
3	438942,16	2375346,59
4	438943,73	2375340,84
5	438944,64	2375336,77
6	438946,27	2375328,83
7	438949,74	2375320,98
8	438952,58	2375313,71
9	438954,88	2375306,14
10	438957,14	2375302,45
11	438964,66	2375284,96
12	438970,54	2375266,64
13	438972,12	2375261,13
14	438978,55	2375245,87
15	438981,66	2375238,74
16	438983,64	2375233,22
17	438984,17	2375226,42
18	438981,84	2375222,50
19	438980,73	2375218,25
20	438982,21	2375214,20
21	438983,89	2375210,91
22	438986,57	2375208,08
23	438987,94	2375207,17
24	438989,44	2375206,46
25	438998,42	2375209,99
26	438950,67	2375358,03
1	438950,67	2375358,03

Каталог координат поворотных точек границ земельного участка, права на которые сохраняются у правообладателя после проведения процедуры изъятия (Земельный участок № 2)		
№	X	Y
1	438989,44	2375206,46
2	438987,94	2375207,17
3	438986,57	2375208,08
4	438983,89	2375210,91
5	438982,21	2375214,20
6	438980,73	2375218,25
7	438981,84	2375222,50
8	438984,17	2375226,42
9	438983,64	2375233,22
10	438981,66	2375238,74
11	438978,55	2375245,87
12	438972,12	2375261,13
13	438970,54	2375266,64
14	438964,66	2375284,96
15	438957,14	2375302,45
16	438954,88	2375306,14
17	438952,58	2375313,71
18	438949,74	2375320,98
19	438946,27	2375328,83

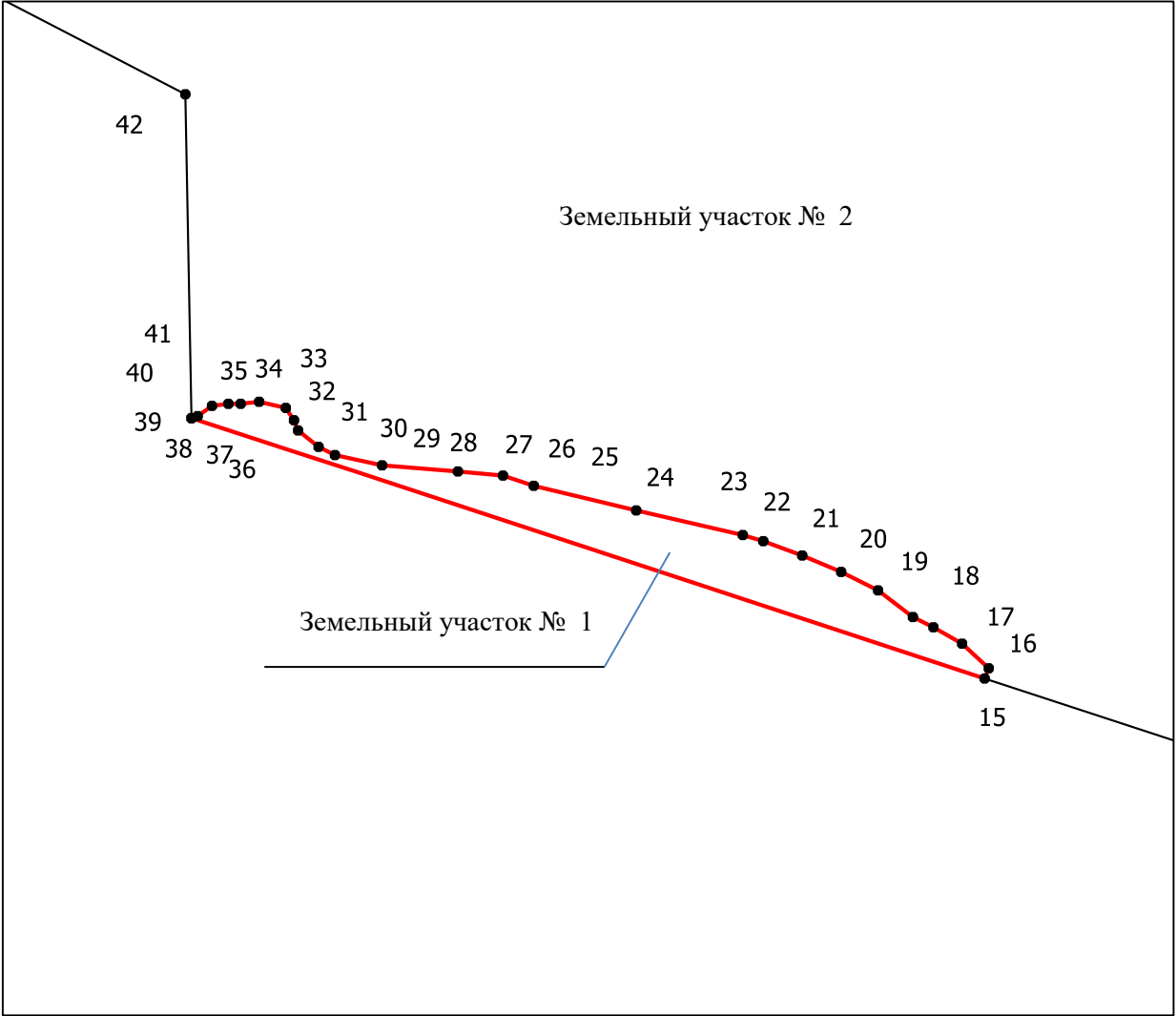
20	438944,64	2375336,77
21	438943,73	2375340,84
22	438942,16	2375346,59
23	438940,67	2375354,13
24	438950,67	2375358,03
25	438908,21	2375489,67
26	438770,81	2375753,58
27	438551,61	2376044,75
28	438430,23	2376201,45
29	437770,87	2376963,69
30	437516,51	2376900,68
31	437623,81	2376711,19
32	437748,81	2376477,40
33	437820,70	2376301,73
34	438449,19	2374997,56
35	438506,15	2375105,18
36	438559,26	2375116,69
37	438648,65	2375097,23
38	438661,98	2375175,41
39	438805,35	2375162,35
40	438895,07	2375013,03
41	438964,33	2375011,15
42	438940,58	2375187,24
1	438989,44	2375206,46

Схема границ земельных участков, образуемых после процедуры изъятия и права на которые сохраняются у правообладателя

Кадастровый номер исходного земельного участка	Образуемые в результате раздела земельные участки	Площадь образуемого земельного участка, кв.м.	Категория образуемого земельного участка	Вид разрешенного использования	Правообладатель земельного участка	Способ образования
56:26:2013001:13	Земельный участок № 1 (усл.номер У56:26:2013001:13:3У1)	1213	Земли сельскохозяйственного назначения (перевод категории земель требуется)	Для размещения автомобильной дороги Каменноозёрное – Медногорск (код 7.2)	Изъятие для государственных нужд	Статья 11.4 ЗК РФ
	Земельный участок № 2	1696481	Земли сельскохозяйственного назначения (перевод категории земель не требуется)	Для сельскохозяйственного назначения	ООО «Научно-производственное объединение «Южный Урал»	



М 1:16000



Выноска М 1:1500

Условные обозначения:

- граница проектируемого земельного участка
- . 14 - характерная точка границы земельного участка, права на которые сохраняются у правообладателя
- граница земельного участка согласно сведениям ЕГРН

56:26:2013001:13- кадастровый номер земельного участка согласно сведениям ЕГРН

Каталог координат поворотных точек образуемого земельного участка (Земельный участок № 1)		
№	X	Y
1	438967,59	2375364,50
2	438969,52	2375365,26
3	438974,40	2375359,89
4	438977,63	2375354,28
5	438979,38	2375350,55
6	438984,51	2375343,90
7	438988,05	2375336,71
8	438991,30	2375328,93
9	438994,29	2375321,51
10	438995,43	2375317,32
11	439000,22	2375296,88
12	439004,71	2375276,76
13	439006,67	2375271,11
14	439007,67	2375262,33
15	439008,97	2375247,31
16	439010,73	2375238,34
17	439012,27	2375235,07
18	439015,48	2375231,03
19	439017,71	2375230,26
20	439020,15	2375228,65
21	439021,19	2375223,52
22	439020,90	2375220,04
23	439020,90	2375217,78
24	439020,49	2375214,68
25	439018,48	2375211,86
26	439018,04	2375210,47
27	438967,59	2375364,50
1	438967,59	2375364,50

Каталог координат поворотных точек границ земельного участка, права на которые сохраняются у правообладателя после проведения процедуры изъятия (Земельный участок № 2)		
№	X	Y
1	439772,26	2375936,08
2	439462,92	2375993,02
3	439410,49	2376318,44
4	439483,38	2376419,64
5	439482,89	2376578,76
6	439161,18	2376467,03
7	439024,15	2376476,94
8	438938,38	2376405,30
9	438797,91	2376342,65
10	438696,87	2376352,40
11	438703,50	2376099,10
12	438565,27	2376054,06
13	438787,46	2375764,12
14	438924,25	2375496,82
15	438967,59	2375364,50
16	438969,52	2375365,26
17	438974,40	2375359,89
18	438977,63	2375354,28
19	438979,38	2375350,55
20	438984,51	2375343,90
21	438988,05	2375336,71
22	438991,30	2375328,93

23	438994,29	2375321,51
24	438995,43	2375317,32
25	439000,22	2375296,88
26	439004,71	2375276,76
27	439006,67	2375271,11
28	439007,67	2375262,33
29	439008,97	2375247,31
30	439010,73	2375238,34
31	439012,27	2375235,07
32	439015,48	2375231,03
33	439017,71	2375230,26
34	439020,15	2375228,65
35	439021,19	2375223,52
36	439020,90	2375220,04
37	439020,90	2375217,78
38	439020,49	2375214,68
39	439018,48	2375211,86
40	439018,04	2375210,47
41	439018,09	2375210,32
42	439080,70	2375209,42
43	439138,68	2375097,95
44	439222,80	2375119,56
45	439243,29	2375180,22
46	439334,41	2375108,67
47	439427,22	2375102,12
48	439509,04	2375140,32
49	439564,09	2375231,86
50	439558,36	2375321,92
51	439593,40	2375363,38
52	439673,66	2375299,66
53	439834,48	2375368,72
54	439942,54	2375296,46
55	439978,35	2375315,11
56	439996,97	2375400,26
57	440093,71	2375455,64
58	440185,20	2375379,90
59	440294,07	2375483,08
60	440425,93	2375385,37
61	440537,76	2375459,67
62	440598,62	2375449,86
63	440725,98	2375539,15
64	440616,65	2375790,52
65	440146,57	2376676,46
66	440106,37	2376201,03
67	439997,40	2376004,39
68	439053,95	2376059,88
69	439052,22	2376191,20
70	439027,49	2376230,02
71	438912,42	2376210,87
72	438888,70	2376171,71
73	438905,55	2376006,63
74	438918,57	2376005,21
75	439031,64	2376029,98
76	440138,15	2375505,08
77	440144,96	2375527,79
78	440119,19	2375533,36
79	440111,18	2375510,64
1	439772,26	2375936,08